

# UN FIUME DI PARTECIPAZIONE: PESA ANCHE TU

VERSO IL  
**CONTRATTO DI FIUME**  
CONDIVIDIAMO I **SAPERI**  
ASCOLTIAMO LE **IDEE**  
DEFINIAMO LE **AZIONI**



# IL CONTRATTO DI FIUME: IL PERCORSO

- Master plan Parco fluviale del Medio val d'Arno
- 2008- 2013 Laboratori territoriali Nodo di confluenza Pesa –Virginio
- 10/10/2014 - **Primo incontro**, indetto dal Consorzio di bonifica Mediovaldarno con le amministrazioni locali per verificare l'interesse di aprire un percorso partecipato sul CDF Pesa
- 2014 – 2015 **Incontri Cdf**: Definizione condivisa obiettivi, approfondimenti mobilità dolce, sottoscrizione manifesto di intenti
- 2015 **Premio X** Tavolo nazionale Contratti di fiume "La buona governance dell' acqua e del territorio" Milano ottobre 2015
- 2017 Il progetto "*Pesa anche tu*" si è aggiudicato un **finanziamento**, dall'Autorità regionale per la garanzia e la promozione della partecipazione dalla Regione Toscana, **ai sensi della L.R. 46/2013**.

# IL PERCORSO

## Temi emersi negli incontri CdF già svolti

- **Riduzione attività del rischio idraulico**, manutenzione opere e fasce riparie
- **Fruibilità**, parchi fluviali, piste di servizio e/o pedociclabili
- **Riqualificazione ambiente fluviale**, tutela ambientale, qualità delle acque, risorsa idrica
- **Valorizzazione culturale e turistica, didattica**, attraverso il coinvolgimento della comunità locale



## Manifesto di Intenti

“Verso un Contratto di Fiume per il torrente Pesa”

**Sottoscritto da comuni e associazioni:** Lastra a Signa, Montelupo Fiorentino, Montespertoli, Radda in Chianti, San Casciano, Tavarnelle, CIRF, Legambiente (Toscana-Empolese valdelsa), Terra incognita, Tradizioni Empolese Valdelsa, Bosco in festa - Circolo Turbone, Fiab Montagna nuova, WWF Toscana.

# TEMI SPECIFICI

## CRITICITA'/OBIETTIVI

- Garanzia di un deflusso minimo vitale/risorsa idrica,
- Riduzione inquinamento (qualità acque)
- Trattamento effetti locali cambiamento climatico
- Riduzione rischio idraulico (direttiva alluvioni)
- Ampliamento aree di pertinenza fluviale
- Normativa da parco fluviale (eliminazione abusi attingimenti, scarichi, etc.)
- Trasparenza attività di manutenzione
- Manutenzione straordinaria opere idrauliche (cataratte)
- Piano gestione fasce riparie
- Riqualificazione ecosistema fluviale (direttiva acque)
- Comunicazione coordinata "Val di Pesa"

## POTENZIALITA'/OBIETTIVI

- Valorizzazione territorio (Mulinaccio, iniziative turistiche, culturali, etc.)
- Fruibilità (spazi socialità, canoabilità, etc.)
- Educazione ambientale
- Progettazione partecipata
- Partecipazione locale
- Riproducibilità progetto CdF Pesa
- Tutela fauna ittica (ghiozzo etrusco - pool and riffle)
- Piano infrastrutturazione reticolo (Percorso della Pesa - RET)
- Valorizzazione area umida confluenza Pesa-Virginio
- Realizzazione variante San Vincenzo a Torri (pista, cassa espansione, strada)
- Tutela territorio-paesaggio

# OBIETTIVI

In continuità con i risultati delle attività intraprese, si vuole sperimentare un metodo innovativo di **gestione degli ambienti fluviali e del rischio idraulico per:**

- perseguire in modo integrato **la difesa del suolo e la sicurezza territoriale;**
- garantire **la qualità dell'ambiente e delle acque;**
- promuovere la **riscoperta e la valorizzazione del paesaggio e le relazioni tra fiume e insediamenti** anche attraverso il potenziamento delle modalità **turistico fruitive**, dell'accessibilità al fiume e del suo territorio di riferimento;
- favorire lo sviluppo di **economie locali** e forme di **agricoltura sostenibile;**
- favorire la conoscenza e la **costruzione condivisa delle trasformazioni territoriali.**

Arrivare alla sottoscrizione di un **patto volontario** dove tutti si impegnano a realizzare, ognuno per le proprie competenze, le strategie e le azioni per la riqualificazione del territorio fluviale.

# PROPONENTI

Il progetto è **promosso** dal Consorzio di Bonifica 3 Medio Valdarno **con il coinvolgimento dei Comuni** Greve in Chianti, Radda in Chianti, Castellina in Chianti, Tavarnelle Val di Pesa, San Casciano in Val di Pesa, Montespertoli, Scandicci, Lastra a Signa, Montelupo Fiorentino, **dall'Università di Firenze, da enti di ricerca, dalle scuole e delle associazioni locali** del territorio già **attivi**, nelle precedenti fasi del progetto, **alla messa a punto del contratto di fiume.**



# IL PROCESSO PARTECIPATIVO

0

## Organizzazione del processo

- Preparazione Logo, brochure
- Apertura piattaforma Open Toscana e Facebook
- Attività informative, definizione Osservatorio e ecc

1

## Definizione del quadro conoscitivo: criticità, potenzialità e progetti in atto

Giornata discussione (OST) + raccolta progetti c/o amministrazioni e associazioni locali

2

## Prima definizione scenario di bacino e rielaborazione progetti

rielaborazione esperta + Giornata discussione (OST)

3

## Approfondimenti locali strategie: progetti e scenari di ambito

Laboratorio  
Alta valle

Laboratorio  
Media valle

Laboratorio  
alta valle

Eventi di  
Animazione territoriale

Rielaborazione esperta dei progetti di ambito e **definizione scenario di ambito e di bacino**

4a

## Individuazione progetti prioritari ambito pilota

Swot analysis

prog.1 prog.2 prog.3 prog.n

4b

## Definizione del quadro di azione locale

Focus group lavoro su progetti

prog.1: Obiettivi., azioni, attori, finanziamenti  
prog.2: Obiettivi., azioni, attori, finanziamenti  
prog.3: Obiettivi., azioni, attori, finanziamenti

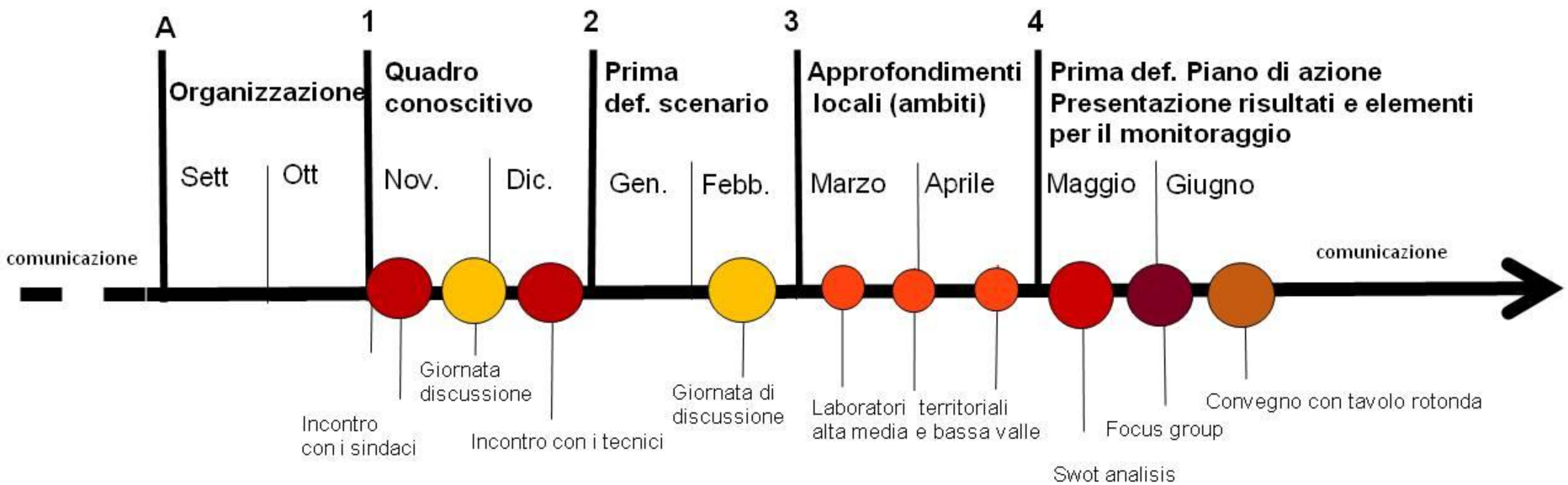
5

Presentazione dei risultati ed elementi per il monitoraggio Convegno con tavola rotonda

Tavolo di coordinamento

Osservatorio

# CRONOPROGRAMMA





# L'OSSERVATORIO

Affianca il progetto per garantire la trasparenza e neutralità del processo, la qualità delle azioni e delle strategie, il monitoraggio ex post.

## **CHI DOVRÀ FAR PARTE DELL'OSSERVATORIO:**

rappresentanti dei Comuni, delle associazioni, degli enti locali e di ricerca e dell'Università.

# COME PARTECIPARE

- Partecipando alle giornate di discussione (*OST Open Space Technology, Focus group, Swot analysis*);
- ai laboratori di progettazione dei cittadini (*Action planning*);
- alle animazioni territoriali organizzate sul territorio;
- ponendo domande via e-mail o sui social network;
- inviando i contributi (relazioni, ricerche, foto, cartografia, proposte, ecc.) via e-mail.

# STRUMENTI DI COMUNICAZIONE



**UN FIUME DI PARTECIP-AZIONE**

**PESA...ANCHE TU**

**VERSO IL CONTRATTO DI FIUME  
CONDIVIDIAMO I SAPERI  
ASCOLTIAMO LE IDEE  
DEFINIAMO LE AZIONI**

Con il sostegno dell'Autorità Regionale per la garanzia e promozione della partecipazione in base alla LR 46/2013



**COME INFORMARSI**

Consorzio di Bonifica 3 Medio Valdarno

Web: <http://open.toscana.it/web/pesa-anche-tu>  
E-mail: [info@cdfpesa.it](mailto:info@cdfpesa.it)  
Tel.: 055 4625771

**OBIETTIVI**


Il progetto è finalizzato ad attivare un percorso aperto, partecipato e condiviso che possa condurre alla costruzione di un Contratto di fiume. E' volto alla riqualificazione e valorizzazione integrata del fiume e del suo territorio di riferimento attraverso la conoscenza delle dinamiche, delle problematiche e delle potenzialità del territorio d'indagine per attivare azioni, politiche e strategie di prevenzione del rischio idraulico e di valorizzazione delle risorse socio-economiche, paesaggistiche e ambientali.

**PERCORSO**

Costruiamo insieme

- ✍ il quadro conoscitivo delle criticità e dei valori ambientali, paesistici e territoriali, delle politiche e dei progetti locali su cui fondare la strategia di intervento,
- ✍ lo scenario strategico capace di fare da quadro di riferimento ai singoli progetti,
- ✍ i progetti tematici in base ai quali definire il programma di azione,
- ✍ il programma d'azione per la realizzazione dello scenario strategico e per perseguire gli obiettivi condivisi,
- ✍ il sistema di monitoraggio continuo capace di garantire correzioni di "rotta" in funzione dei cambiamenti che si presentano con il trascorrere del tempo.

**I PARTECIPANTI** PROGETTO PROMOSSO dal Consorzio di Bonifica 3 Medio Valdarno, con il coinvolgimento dei Comuni di Greve in Chianti, Radda in Chianti, Castellina in Chianti, Tavarnelle Val di Pesa, San Casciano in Val di Pesa, Montespertoli, Scandicci, Lastra a Signa, Montelupo Fiorentino, dell'Università di Firenze, di Enti di ricerca, delle associazioni del territorio e dei cittadini interessati, con la supervisione metodologica e il supporto al percorso partecipativo di MHC-Progetto territorio.





# STRUMENTI DI COMUNICAZIONE

**PESA ANCHE TU**  
mediatore: Francesco Piragino

**PARTECIPA +**

A cura di

**UN FIUME D' PARTECIPAZIONE PESA ANCHE TU**

VERSILIA  
**CONTRATTO DI FIUME PESA**

Ciclo: Progetto del Contratto di Fiume Pesa - 2014

Modifica Seleziona Contenuti Web Aggiungi

145 VISITATORI 2 INCONTRI 0 COMMENTI 1 TAVOLI

URBATOLOGIA CONTENUTO WEB

CONDIVIDI

Modifica Seleziona Contenuti Web Aggiungi

## Descrizione percorso

### PRESENTAZIONE DEL PROGETTO

Il progetto è finalizzato ad attivare un percorso aperto, partecipato e condiviso che possa condurre alla costruzione di un Contratto di fiume. E' volto alla riqualificazione e valorizzazione integrata del fiume e del suo territorio di riferimento attraverso la conoscenza delle dinamiche, delle problematiche e delle potenzialità del territorio d'indagine per attivare azioni, politiche e strategie di prevenzione del rischio idraulico e di valorizzazione delle risorse socio economiche, paesaggistiche e ambientali.

L'idea è quella di implementare e consolidare le azioni partecipative da tempo avviate nella Val di Pesa per la sottoscrizione del CdF, che ha portato il Consorzio di Bonifica 3 -Medio Valdarno ad attivare un Tavolo di coordinamento (composto da enti, amministrazioni pubbliche, associazioni locali, scuole) all'interno del quale si è condivisa la volontà di avviare una riqualificazione integrata del bacino e di riportare il bene collettivo "acqua" al centro delle iniziative e politiche locali per promuovere la riqualificazione fluviale, il turismo, la fruizione, la produzione di energia alternativa e la promozione di un'economia agricola sostenibile anche attraverso la sperimentazione di forme innovative di gestione del rischio idraulico.

E' un progetto pilota dove si vuole mettere a punto una metodologia che possa essere replicabile, con le opportune modificazioni di contesto, in altri ambiti territoriali della Toscana interessati, secondo le previsioni dell'URBAT dallo stesso strumento.

## Materiali

VEDI TUTTI +

Aggiungi [800M] Documento materiale allegato

manifesto di intenti ( 214k )

brochure ( 2,4MB )

## Avvisi e notizie

Aggiungi [800M] Notizia o avviso

## Il percorso

31 NOVEMBRE 2017

<http://open.toscana.it/web/pesa-anche-tu>

# STRUMENTI DI COMUNICAZIONE

## I PROPONENTI

Il progetto è promosso dal Consorzio di Bonifica 3 Medio Valdarno con il coinvolgimento dei Comuni Greve in Chianti, Radda in Chianti, Castellina in Chianti, Tavarnelle Val di Pesa, San Casciano in Val di Pesa, Montespertoli, Scandicci, Lastra a Signa, Montelupo Fiorentino, dall'Università degli studi di Firenze ed enti di ricerca, dalle scuole e dalle associazioni locali del territorio già attive, nelle precedenti fasi del progetto, alla messa a punto del contratto di fiume.

## OBIETTIVI

Il processo, ponendosi in continuità con i risultati raggiunti dalle attività già intraprese, vuole attivare un percorso partecipato che possa condurre alla costruzione di un Contratto di fiume per sperimentare un metodo innovativo di gestione degli ambienti fluviali e del rischio idraulico per:

- perseguire in modo integrato la difesa del suolo e la sicurezza territoriale;
- garantire la qualità dell'ambiente e delle acque
- promuovere la riscoperta e la valorizzazione del paesaggio e le relazioni tra fiume e insediamenti anche attraverso il potenziamento delle modalità turistico fruibili, dell'accessibilità al fiume e del suo territorio di riferimento
- favorire lo sviluppo di economie locali e forme di agricoltura sostenibile
- favorire la conoscenza e la costruzione condivisa delle trasformazioni territoriali

L'obiettivo è arrivare alla sottoscrizione, da parte di diversi soggetti della comunità locale, di un patto volontario dove tutti si impegnano a realizzare, ognuno per le proprie competenze le strategie e azioni per la riqualificazione del territorio fluviale.

## FASI DEL PROGETTO



+ APPROFONDISCI



leggi →

## Il Percorso


21 NOVEMBRE 2017

**COME INFORMARSI**  
 Consorzio di Bonifica 3 Medio Valdarno  
 Web: <http://info.valpeperosa.com> anche su  
 E-mail: [info@diopisa.it](mailto:info@diopisa.it)  
 Tel: 055 4625771

**OBIETTIVI**  
 Il progetto si finalizza ad attivare un percorso aperto, partecipato e condiviso che possa condurre alla costruzione di un Contratto di fiume e allo sviluppo di azioni e valorizzazione integrata del fiume e del suo territorio di riferimento attraverso la collaborazione delle amministrazioni, della popolazione e delle istituzioni del territorio strategico per attivare azioni, politiche e strategie di prevenzione del rischio idraulico e di valorizzazione della risorsa socio-economica, paesaggistica e ambientale.

**PERCORSO**  
 Costuiamo insieme:  
 - il quadro conoscitivo delle criticità e dei valori ambientali, paesaggistici e territoriali, delle politiche e dei progetti locali su cui fondare il progetto di riqualificazione;  
 - il percorso strategico capace di fare da quadro di riferimento ai singoli progetti;  
 - i progetti tematici in base ai quali definire il programma di azione;  
 - il programma di azione per la realizzazione dello scenario strategico in un'ottica di gestione condivisa;  
 - il sistema di monitoraggio continuo, capace di garantire, attraverso il "report" in funzione del cambiamento che il problema non ricompaia nel tempo.

**I PARTECIPANTI**  
 PROGETTO PROMOSSO dal Consorzio di Bonifica 3 Medio Valdarno, con il coinvolgimento dei Comuni di Greve in Chianti, Radda in Chianti, Castellina in Chianti, Tavarnelle Val di Pesa, San Casciano in Val di Pesa, Montespertoli, Scandicci, Lastra a Signa, Montelupo Fiorentino, dell'Università di Firenze, di enti di ricerca, delle associazioni del territorio e delle cittadini interessate, con la supervisione metodologica e il supporto al percorso partecipativo di MAN-Progetto territorio.





# STRUMENTI DI COMUNICAZIONE

## Calendario



h 16

Giornata di discussione per la definizione del quadro conoscitivo: criticità, potenzialità e progettualità in atto e di previsione. Presso la sede operativa del Consorzio di Bonifica Medio Valdarno S.P. del Virginia, n. 150, Loc. Baccaiano - Montespertoli (FI) ore 16

## Foto gallery

VISUALIZZAZIONE CONTENUTO WEB



2017- Incontro per la definizione del Manifesto di Intenti



2017 Incontro per la definizione del manifesto di intenti

Modifica Selezione Contenuto Web Aggiungi

AGGREGATORE RISORSE

Aggiungi [ROOM] Video embed

## Tavoli di discussione

proponi un nuovo tavolo

Per contribuire a migliorare le misure di semplificazione proposte partecipa ai tavoli di discussione. Puoi esprimere la tua opinione con un giudizio sintetico su quanto ritieni utile la misura; puoi commentare la misura e proporre modifiche o miglioramenti, eventualmente rispondendo alle domande proposte all'interno di ciascun tavolo di discussione; puoi proporre tu stesso una nuova misura.



TAVOLI DI DISCUSSIONE

Aggiungi [ROOM] Tavolo di discussione

## criticità potenziali e progettualità in atto e di previsione

23 NOVEMBRE 2017 - 0 commenti

PARTECIPA

## Twitter

#OpenToscana

Ritwittato da TopoSoda

Giulio @GiulioFie  
#golem at #FP2017 #opentoscana  
#ctfadigitali



# CONTATTI

mail [info@cdfpesa.it](mailto:info@cdfpesa.it)

tel 055 4625771