

Regione Toscana



29/6/2021

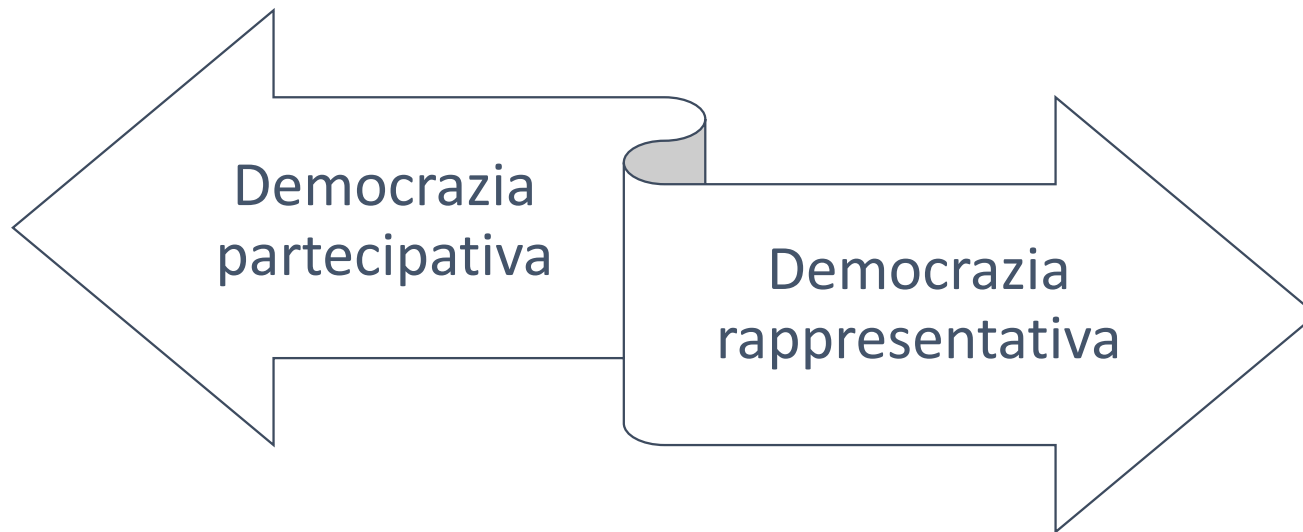
INCONTRO DI PRESENTAZIONE DEL PROGETTO

*Processo partecipativo per la tutela e promozione del
comprensorio del Lago dell'Accesa*

ANCORACCESA

ANCORA ACCESA


ANCORA ACCESA è un percorso partecipativo promosso dal Comune di Massa Marittima e co-finanziato dalla RT nell'ambito della LR 46/2013.




Partecipazione pubblica

si riferisce alle forme attraverso cui i cittadini possono concorrere al governo della cosa pubblica contribuendo, con la loro esperienza, ad una migliore qualità delle decisioni collettive.

Approccio partecipativo



Da così...



... a così

Approccio partecipativo

Vantaggi

- Rinvigorisce le pratiche democratiche
- Valorizza il capitale umano e sociale locale
- Valorizza la complessità e l'approccio multi settoriale
- Crea senso di identità e di appartenenza
- Previene futuri conflitti
- Stimola le capacità di azione e auto organizzazione delle comunità (empowerment)


Svantaggi

- Non funziona se c'è scarsa fiducia e legittimazione di chi propone la partecipazione
- Rischio di eccesso di proposte partecipative
- Scarsa abitudine al lavoro di gruppo
- Sfiducia dei tecnici nelle pratiche partecipative
- Quando non funziona crea disempowerment

ANCORACCE SA

Approcci





La LR 46/2013 finanzia i progetti che prevedono azioni di comunicazione, informazione, sensibilizzazione, ascolto degli attori e proposta.

Il progetto dura 6 mesi e al termine prevede che le amministrazioni coinvolte tengano conto delle proposte dei cittadini, ovvero possono:

- accogliere le indicazioni emerse dal percorso;
- spiegare pubblicamente le ragioni per le quali non hanno accolto determinate idee e proposte dei partecipanti.

E' prevista una rendicontazione intermedia e una finale sia sulle azioni svolte che sui costi sostenuti.



Il contesto nel quale ci muoviamo è, quindi, molto rigoroso in riferimento a tempi, metodologia, garanzie di inclusività, diffusione delle informazioni, utilizzo del finanziamento, ecc...



Esigenze di partenza

Il Lago dell'Accesa rappresenta un sistema paesaggistico-ambientale di grande valore e di notevole interesse turistico, ambientale e culturale, utilizzato da un numero piuttosto significativo di fruitori.

Tuttavia l'area presenta una serie di criticità a cui l'Amministrazione Comunale sta cercando di porre rimedio:

- abbandono o scarico abusivo di rifiuti solidi;
- penetrazione e posteggio incontrollato di veicoli, che provocano il degrado di alcune aree boschive, di campi e tratti di sponda;
- instabilità e scivolamento di tratti di sponda, con conseguente rischio per le persone, soprattutto per i bambini, considerando anche la profondità dell'acqua a ridosso delle sponde stesse;
- utilizzo non corretto degli spazi pubblici ed insufficiente sicurezza;
- carenza di infrastrutture;
- difficoltà di trasmissione delle informazioni per la mancanza di copertura di rete.



Opportunità: la mobilitazione dei cittadini ai tempi del covid

Un gruppo di cittadini ha sollecitato il Comune di Massa Marittima, già da tempo impegnato nell'attuazione di interventi di valorizzazione del lago, a procedere anche verso l'attivazione di un percorso partecipativo che rendesse operativo un gruppo, una comunità di fruitori del lago e operatori economici e sociali che si mobilitassero per immaginare delle azioni comuni di valorizzazione del comprensorio.



Oggetto del processo




è la creazione di una RETE composta da soggetti pubblici, operatori privati, associazioni e cittadini, che

- condivide **una visione e dei principi di tutela e sviluppo locale sostenibile** dell'area, valorizzando ad esempio la vocazione agricola anche in chiave didattica e culturale, la storia millenaria che si è sviluppata sulle sponde del lago, la fruizione lenta attraverso il fenomeno dei cammini e del cicloturismo;
- si configuri come entità di appoggio all'Amministrazione Comunale e collabori con Unione di Comuni Montana, Parco archeologico delle Colline Metallifere, Scuole, Museo di storia naturale di Grosseto, esponenti del mondo accademico, Regione Toscana come gestore dell'area Natura2000;
- metta in atto azioni in grado di rendere economicamente sostenibili politiche di tutela, promozione e sviluppo, conciliandole con la fruizione abituale del luogo da parte dei residenti.

Obiettivi specifici

- scrivere e condividere una “**Carta del Lago**” che contenga una visione e dei principi di tutela e sviluppo locale sostenibile dell’area;
- individuare una forma in cui costituire la **rete formale o informale della Comunità del Lago** (consorzio, distretto, comitato...);
- **realizzare attività preliminari organizzate** dalla rete: comunicazione e promozione dell’attività intrapresa, segnaletica locale, pulizia del lago, incontri preliminari palinsesto prossima stagione.



Approccio complesso e intersettoriale



- Tutela ambientale e paesaggistica: l'area è parte della Rete Natura 2000, il principale strumento della politica dell'Unione Europea per la conservazione della biodiversità.
- Nuove pianificazioni in corso (strumenti urbanistici comunali).
- Valorizzazione culturale delle testimonianze storiche presenti nel comprensorio: i resti storico archeologici sono in corso di valorizzazione ma meritano una migliore visibilità.
- Valorizzazione delle eccellenze agricole ed eno-gastronomiche presenti: il coinvolgimento delle aziende del territorio consentirà di inserire nella strategia di valorizzazione del comprensorio anche le potenzialità delle produzioni agricole.
- Qualificazione dell'offerta turistica: si deve guardare verso forme innovative di turismo e alla valorizzazione della fruizione del territorio in modalità slow (es. cicloturismo).
- Creazione di occasioni per la didattica dello sviluppo sostenibile: creazione di percorsi didattici innovativi rivolti alle scuole del territorio.
- Creazione di capitale sociale: cura e valorizzazione della comunità che ruota attorno al lago.

ANKORACCESIA

Fasi

Fase di ATTIVAZIONE DEL TERRITORIO

- mappatura e prima attivazione degli attori da coinvolgere attraverso interviste in profondità;
- immagine coordinata del progetto
- diffusione delle informazioni relative al progetto.

Fase di ASCOLTO

- raccolta di adesioni al progetto e indagine in profondità quali aspettative e visioni animano i soggetti partecipanti, ognuno dal proprio punto di vista, per individuare terreni comuni o conflitti esistenti o potenziali.

Fase di PROPOSTA

- Condivisione di una visione e di un sistema di valori comuni, da fotografare in un documento in cui i partecipanti si riconoscono, individuando anche le modalità per costruire una rete.

Fase di RESTITUZIONE

- Serve a tirare le somme di quanto prodotto, pubblicizzare i documenti elaborati e raccogliere adesioni alla rete che si starà formando.



ANCORACCHIA

Attività

Fase di ATTIVAZIONE DEL TERRITORIO

- mappatura degli attori
- prima attivazione degli attori
- immagine coordinata del progetto

Fase di ASCOLTO

- Incontro di apertura
- Call per adesioni al progetto:
- 3 Focus group
 - con referenti istituzioni
 - con operatori turistici
 - interno al Comune con uffici e progettisti del nuovo PO
- Seminario sui Contratti di Fiume/Lago o altri percorsi partecipativi sviluppati in aree lacustri

Fase di PROPOSTA

- Laboratorio di visioning per l'individuazione dei valori e dei principi di sviluppo locale sostenibile.
- Laboratorio per la scrittura della Carta del Lago
- Laboratorio per la costituzione della rete

Fase di RESTITUZIONE

- Evento di presentazione della Carta del Lago, presentazione e diffusione del lavoro svolto.



ANCORACE SA



ANCORACCE SA



Laboratorio 1 Future search conference



Laboratorio 2 O.P.E.R.A.



Own suggestions (lavoro individuale),
 Pair suggestions (lavoro a coppie o a piccoli gruppi)
 Explanations (lavoro collettivo),
 Ranking (vengono scelte le risposte preferite)
 Arranging (sintesi collettiva finale).

Ciclopista Tirrenica: in che modo può portare benefici al territorio sotto l'aspetto sociale, economico e turistico-culturale?



1 - Come fare perché la CT diventi un volano per lo sviluppo dei territori attraversati?

2 - Come fare perché la CT diventi un volano per lo sviluppo delle aree interne?

3 - Come organizzare, gestire e mantenere nel tempo la CT e la rete dei percorsi di collegamento per favorire la visita e conoscenza del territorio?

4 - Come organizzare i servizi turistici perché siano sempre fruibili e attrattivi?

1. Punti di interesse ben segnalati con segnaletica adeguata e App dedicate

2. Rete di Servizi dedicati, attrattivi e segnalati

3. Infrastruttura di qualità

4. Interazione con "PUBBLI" INTERESSE DEL TERRITORIO

5. Fin in modo che la CT non entri in conflitto con altri servizi di interesse per i cittadini (es. scuole, centri di servizi, etc.)

6. Promuovere la fruizione della CT con Servizi Turistici di assistenza da rendere in loco o in altre regioni o Stati (es. bike, etc.)

7. Strutture albergo lungo il percorso

8. Progetti turistici ad hoc

9. Creare un unico punto di incontro per i turisti (es. ufficio turistico) e servizi di assistenza in loco

10. Creare la infrastruttura di collegamento tra CT e le zone di interesse (es. servizi, etc.)

11. Creare la infrastruttura di collegamento tra CT e le zone di interesse (es. servizi, etc.)

12. Creare la infrastruttura di collegamento tra CT e le zone di interesse (es. servizi, etc.)

13. Creare la infrastruttura di collegamento tra CT e le zone di interesse (es. servizi, etc.)

14. Creare la infrastruttura di collegamento tra CT e le zone di interesse (es. servizi, etc.)

15. Creare la infrastruttura di collegamento tra CT e le zone di interesse (es. servizi, etc.)

16. Creare la infrastruttura di collegamento tra CT e le zone di interesse (es. servizi, etc.)

17. Creare la infrastruttura di collegamento tra CT e le zone di interesse (es. servizi, etc.)

18. Creare la infrastruttura di collegamento tra CT e le zone di interesse (es. servizi, etc.)

19. Creare la infrastruttura di collegamento tra CT e le zone di interesse (es. servizi, etc.)

20. Creare la infrastruttura di collegamento tra CT e le zone di interesse (es. servizi, etc.)



Tempi

	Mese 1	Mese 2	Mese 3	Mese 4	Mese 5	Mese 6
2021	Maggio	Giugno	Luglio	Settembre	Ottobre	Novembre
Fase di ATTIVAZIONE DEL TERRITORIO						
Sviluppo di una immagine grafica coordinata						
Mappatura degli attori						
Prima attivazione degli attori						
Fase di ASCOLTO						
Incontro di apertura per la presentazione del progetto						
Lancio di una call per adesioni al progetto.						
Focus group con i referenti delle istituzioni coinvolte						
Focus group con gli operatori turistici						
Focus group interno al Comune e con i progettisti del PO						
Seminario buone pratiche						
Fase di PROPOSTA						
Laboratorio di visioning per l'individuazione dei valori e dei principi di sviluppo locale sostenibile						
Laboratorio per la scrittura della Carta del Lago						
Laboratorio per la costituzione della rete						
Fase di RESTITUZIONE						
Incontro pubblico finale di restituzione, presentazione e diffusione del lavoro svolto.						



Calendario: quando e dove

<u>Incontro di apertura</u>	<u>29 GIUGNO</u>
<u>3 Focus group</u>	<u>13-14-15 LUGLIO</u>
<u>Seminario sui Contratti di fiume/lago</u>	<u>LUGLIO – on line</u>
<u>Laboratorio 1</u>	<u>26 LUGLIO – S.Anna</u>
<u>Laboratorio 2</u>	<u>SETTEMBRE</u>
<u>Laboratorio 3</u>	<u>OTTOBRE</u>
<u>RESTITUZIONE</u>	<u>NOVEMBRE</u>



Il sito web

<https://partecipa.toscana.it/web/ancora-accessa>

Le adesioni on line

<http://bit.ly/ancoraccessa>

Pagina fb

<https://www.facebook.com/ancoraccessa>

ANCORACCE SA

 Simurg Ricerche Claudia...	 Michele Bertaccini	 Luisella Meozzi	 massimo iacci
 Ivan Terrosi Ass. Amb...	 STEFANO ROSICA	 Alessandro Masotti	 elena neri
 Marco	 Serena Tucci	 Diego Accardo	 Alessandro Toninelli
 Tina Miglietta	 Maurizio Giovannetti	 Valerie Barbot	Valentina Del Dotto
 tuzzi	ste	Elena Buracchi- Unisi...	Vale





Lavagna virtuale