



**La città cresce con te**

# Documento della strategia territoriale

Percorso partecipativo, innovativo e  
inclusivo per la rigenerazione urbana  
“ABbìCura. La città cresce con te”

Mediatore: **Avventura Urbana**



Report a cura di:

**Francesca Ameglio, Matteo Lotti, Caterina Secchi**

Produzione video: **Kahuna Film**



COMUNE DI **POGGIBONSI**



Regione Toscana **GIOVANI SÌ**





COMUNE DI **POGGIBONSI**





**ABCura** è il nome della strategia territoriale con cui il Comune di Poggibonsi ha avuto accesso alle risorse del **Fondo Europeo di Sviluppo Regionale FESR 2021-2027**. Si articola in cinque progetti relativi a tre linee di intervento.

Grazie al **Fondo Sociale Europeo FSE+**, la Regione Toscana ha destinato ulteriori risorse ai Comuni aggiudicatari per organizzare progetti di condivisione e di coinvolgimento della cittadinanza sulla strategia e sui singoli interventi.

“**ABbiCura. La città cresce con te**” è il progetto partecipativo, inclusivo, innovativo, definito dal Comune di Poggibonsi e attuato attraverso tre diversi soggetti e professionalità che hanno integrato linguaggi e strumenti di comunicazione e di coinvolgimento diversi.

I **tre soggetti** sono:

- il team di progettazione Francesca Ameglio, Caterina Secchi e Matteo Lotti per grafica e comunicazione;
- Kahuna Film per la produzione video;
- Avventura Urbana per l'attività di animazione territoriale specificatamente prevista su viale Garibaldi.



# Indice

## Introduzione del Sindaco

1. **Cos'è ABCura?**
2. **ABCura e il disegno organico di sviluppo e crescita**
3. **Cinque progetti, tre linee di intervento**
4. **Tappe del percorso partecipativo ABbiCura**
5. **Street for kids: Urban Living Lab per il nuovo volto di viale Garibaldi**

## Introduzione del Sindaco

“Con **ABCura** la nostra città si è aggiudicata per la **terza volta** consecutiva i **finanziamenti della programmazione europea** destinati alla riqualificazione di spazi, al potenziamento dei servizi sociali, alla cultura e al green.

Il nuovo progetto rappresenta una ulteriore fase del processo di trasformazioni in atto. Trasformazioni inevitabili perché nel tempo è la società che cambia, cambiano le abitudini e le necessità ed è compito di chi amministra intercettare e governare questi cambiamenti in modo da costruire risposte adeguate alle mutate esigenze delle persone e dell'ambiente che abitano. Questo a Poggibonsi lo sappiamo bene perché la nostra è una città da sempre in movimento, più volte distrutta e ricostruita e sempre capace di rinnovarsi e andare avanti.

Ci sono **tre luoghi** che sono emblematici per raccontare come è cambiata la nostra città in tempi relativamente recenti: il **teatro Politeama, Poggio Imperiale e l'Accabi** al posto del vecchio ospedale Burresi. Tre luoghi della nostra memoria e della nostra storia che prima semplicemente non erano vissuti e che oggi sono **diventati fulcro della vita pubblica generando e rigenerando spazi**, relazioni e senso di appartenenza.

Questo percorso è proseguito e ha continuato a riguardare edifici, strade, piazze, percorsi e interventi di ricucitura urbana necessari per ridurre le distanze e avvicinare le persone e i luoghi della città. Basti pensare a come si è trasformata tutta l'area compresa tra **piazza Mazzini-via Sardelli e via Redipuglia**.

Tre luoghi completamente rinnovati ai lati del nuovo parco urbano e del centro per adolescenti nell'ex asilo di piazza 18 luglio. Un percorso di investimenti che si sta completando con i lavori nell'area dell'ex scalo merci e che ha dato un volto nuovo ad una parte di

città e ha reso vicine, grazie al sottopasso della stazione, due zone prima percepite come lontane. Basta pensare anche a cosa hanno significato per la città le operazioni sulla collina di Poggio Imperiale. E ancora, alla grande opera di rigenerazione dei centri storici che ha visto tanti interventi conclusi e che ne vede altri in corso sia a **Poggibonsi** che a **Staggia** dove la realizzazione della tangenziale ha consentito di avviare questa nuova fase di trasformazione attesa da tempo.



Presentazione della strategia ABCura, 04/10/2023, foto di Matteo Lotti

Passo dopo passo il percorso prosegue grazie anche ad una capacità progettuale che ci ha portato ad intercettare risorse dall'esterno (e quindi senza indebitare le future generazioni).

I **fondi europei** hanno avuto e avranno un ruolo centrale, insieme a quelli, del tutto straordinari, del **Piano Nazionale Ripresa e Resilienza**. In un periodo complesso e difficile come quello dell'emergenza sanitaria e poi della successiva crisi energetica, il PNRR ha rappresentato una occasione irripetibile per dare ulteriore impulso al progetto di città inclusiva, coesa, sostenibile.

**Una città che investe nella scuola** come assoluta priorità, che si fa carico di temi che impattano sulla qualità della vita come **la sanità, la mobilità, l'ambiente, la qualità degli spazi e delle relazioni**.

Un percorso che va avanti, adesso, con **ABCura**. Non a caso il cuore di questo nuovo progetto è la realizzazione di una struttura che ospiterà servizi innovativi per persone disabili e nuove forme di residenza sociale. Sorgerà accanto alla nuova scuola di via Aldo Moro. Un vuoto urbano che diventerà uno spazio di incontro e di socializzazione, di formazione, di tutela delle fragilità e di sostegno all'autonomia e alla crescita delle persone.

**Spazio di scambio e di crescita**. Spazio autentico di inclusione sociale che è punto di arrivo e di partenza delle politiche di rigenerazione promosse da una città come la nostra, che continua a crescere insieme alla comunità e proprio per questo continua a guardare lontano."

**Il Sindaco David Bussagli**



Il 2 maggio 2023 la firma dell'accordo sui fondi FSE+ tra la Regione Toscana e i 19 Comuni che hanno promosso le 13 Strategie territoriali finanziate con il FESR 2021-2027.

# 1. Cos'è ABCura?

Il progetto ABCura è un insieme coordinato di interventi pubblici su spazi importanti della città. Un progetto di crescita e di sviluppo che coinvolge in maniera diffusa e trasversale bisogni di natura **sociale, culturale, ambientale e urbana** e che completa e mette in relazione gli interventi già realizzati e quelli in corso.

Ha un valore complessivo di **10.000.000** di euro di cui **8.000.000** di finanziamenti della **Regione Toscana** con risorse della **programmazione europea (Fondo FESR)** e **2.000.000** di cofinanziamento assicurato dall'**amministrazione comunale**.

## Come saranno investite queste risorse?

In cinque interventi articolati sull'asse della **rigenerazione urbana**, della **cultura** e dell'**ambiente**, tramite:

- la realizzazione di un polo di servizi innovativi per le persone disabili e nuove forme di residenza sociale per l'emergenza abitativa (**social housing**) in **via Aldo Moro**, vicino alla scuola;
- un intervento di riqualificazione e rigenerazione in **viale Garibaldi**;
- la completa realizzazione dell'**Archeodromo di Poggio Imperiale**;
- un doppio intervento sulla parte monumentale della città con il **restauro della Fonte delle Fate** e l'organizzazione di **camminamenti interni ed esterni al parco della Fortezza medicea**;
- l'opera di **efficientamento energetico**, già iniziata, di edifici pubblici;

## Quali sono gli obiettivi di ABCura?

- Implementare i servizi, culturali e sociali, intervenendo sul potenziamento e la riorganizzazione degli spazi pubblici e sul completamento di percorsi avviati;
- migliorare la qualità degli spazi urbani intervenendo sulla loro fruibilità, sull'accessibilità e vivibilità, restituendo i luoghi alle persone e riattivando relazioni;
- raccogliere le tematiche non più rinviabili legate alla questione ambientale intervenendo sul percorso di sviluppo sostenibile.

## Progetti in continuità con le precedenti progettazioni e programmazioni.



**2. viale Garibaldi**  
riqualificazione

**5. Edifici pubblici**  
efficientamento

**1. Social Housing**  
via Aldo Moro

**3. Archeodromo**  
completamento

**4a. Parco della Fortezza  
di Poggio Imperiale**  
connessioni con la città

**4b. Fonte delle Fate**  
restauro



## 2. ABCura e il disegno organico di sviluppo e crescita

La **strategia territoriale ABCura** si lega al complesso di progetti realizzati, programmati e in corso, finanziati con i fondi europei e le risorse straordinarie del PNRR, con risorse proprie e altri canali di finanziamento. Ogni singola operazione assume significato in relazione alle altre e gradualmente conferisce compiutezza ad un **complesso di progetti e finanziamenti di diversa natura** che non riguarda solo la città di Poggibonsi ma che potenzia i servizi sanitari, socioassistenziali, culturali e della mobilità di tutta la **comunità valdelsana**.

Un disegno organico in grado di intercettare e governare i cambiamenti sociali attraverso **processi di rigenerazione urbana che investono** nello stesso tempo e nello stesso modo **il disegno fisico della città e quello sociale, gli spazi e le relazioni**.



La Fortezza Medicea

### Poggibonsi e i fondi europei

**ABCura è la terza progettualità** con cui il comune di Poggibonsi ha avuto accesso ai **fondi della programmazione europea**. Era già accaduto con il Piano Integrato Urbano (PIU) Città + Città (programmazione 2014-2020) e, prima ancora, con il Piano Integrato Urbano di Sviluppo Sostenibile (PIUSS) Altavaldelsa (2007-2013). Progettualità diverse, conseguenti alle mutate indicazioni dei bandi europei, definite in ambito di area vasta insieme al comune di Colle di Val d'Elsa.

Il **PIUSS** ha consentito operazioni di recupero e riqualificazione che per Poggibonsi hanno significato un insieme di lavori concentrati su due grandi opere: il recupero delle mura medicee e l'Accabì hospital Burresi.

Nel **PIU** ad essere centrale è stato il concetto di rigenerazione sociale come processo che investe i sistemi urbani in modo più profondo, attraverso interventi piccoli ma non meno improntati.

Con **ABCura**, come dice il nome stesso, diventa centrale il concetto di 'cura' di tutto ciò che ruota attorno alla persona come l'ambiente, la vivibilità dello spazio pubblico, la centralità dei luoghi di inclusione e partecipazione, la presa in carico delle fragilità con l'obiettivo di migliorare la vita delle persone. Da qui la volontà di restituire agli spazi pubblici una funzione sociale, le opere di ricucitura che collegano spazi e relazioni, la promozione della cultura e del sapere come condizione di cittadinanza e leva per la crescita individuale e collettiva.

## Linea di finanziamento

**PIUSS 20mln**



### Progetti finanziati

1. Centro polifunzionale Accabì (ex-ospedale Burresi e, successivamente, opere collegate come la nuova via Carducci)
2. Parco della Fortezza di Poggio Imperiale (recupero e valorizzazione)
3. Pista ciclabile sulla vecchia ferrovia Poggibonsi-Colle
4. Centro Diurno di via Piave (ex-RSA)

## Linea di finanziamento

**PIU 6,5mln**



### Progetti finanziati

1. Piazza Mazzini e piazza Berlinguer
2. Centro di aggregazione e comunità alloggio familiare, ex-asilo piazza XVIII Luglio
3. Riqualificazione vie del centro storico: via della Rocca, via Montorsoli, piazza Frilli, vicolo delle Chiavi, vicolo San Gregorio, via Dietro le Mura
4. Riqualificazione energetica di 3 edifici pubblici (palazzo comunale e scuole via Sangallo)
5. Nuova via Sangallo



La nuova piazza Mazzini

## Centro polifunzionale Accabi

Il centro polifunzionale Accabi è stato realizzato con i fondi della prima programmazione europea (PIUSS). E' uno degli spazi emblematici della rigenerazione promossa con i fondi europei (e non solo). L'edificio che ospitava il vecchio ospedale Burresti, chiuso e vuoto con l'apertura del nuovo presidio a Campostaggia, è stato recuperato e trasformato in un centro polifunzionale che ospita oggi la biblioteca comunale Gaetano Pieraccini, la scuola di

musica, spazi espositivi, servizi al cittadino. Il recupero dell'edificio come spazio di vita e di relazioni ha 'generato' la valorizzazione di tutto il quartiere grazie ad altri interventi di riqualificazione e ricucitura: nuovi giardini, nuovi percorsi, la nuova via Carducci con la pista ciclabile hanno restituito una nuova identità a tutta un'area percepita oggi come vicina al centro cittadino.



Il centro polifunzionale Accabi. Immagine video Kahuna Film

## La rigenerazione urbana e il Piano Nazionale Ripresa e Resilienza

I cinque interventi di ABCura si legano ad altri progetti di rigenerazione urbana passati, presenti e futuri. Dopo i recenti interventi (fra cui piazza Mazzini, via della Rocca, via Montorsoli, piazza Frilli, vicolo della Chiavi, via Dietro le Mura, piazza Berlinguer, via Sangallo, l'area Sardelli, via Redipuglia) sono oltre 5 mln di euro le risorse del Piano Nazionale Ripresa e Resilienza investite adesso sulla rigenerazione urbana.

### Linea di finanziamento

**PNRR** 5mln



### Le 7 operazioni di rigenerazione urbana (completate, in corso, di prossimo avvio)

1. Via Gallurì, parte di via Frilli e piazzetta Amendola
2. Parcheggio ex-scalo merci della stazione ferroviaria
3. Percorso pedonale e ciclabile in continuità con via Sangallo che arriverà fino alla scuola e all'ospedale
4. Recupero condominio solidale di via Trento
5. Parcheggio in via della Pace, Staggia
6. Piazza Grazzini, Staggia
7. Via Borgovecchio, Staggia

La nuova piazza Grazzini a Staggia. Immagine di progetto



**La riqualificazione di piazza Grazzini** è uno dei tre interventi di recupero del centro storico di Staggia. I tre interventi di rigenerazione, finanziati con il PNRR, hanno potuto essere ideati, progettati e avviati in virtù dell'avvio della realizzazione della bretella di collegamento sulla Cassia a cura della Regione Toscana.

## Area urbana intorno alla stazione ferroviaria

L'area urbana intorno alla stazione ferroviaria è stata oggetto negli anni di una progressiva operazione di trasformazione e valorizzazione.

Prima il **parco urbano Falcone e Borsellino** nell'area dismessa della ferrovia dove hanno trovato spazio parcheggi, percorsi di collegamento e verde pubblico. Quindi il **sottopasso della stazione** che ha avvicinato due luoghi della città prima percepiti distanti. Poi **via Redipuglia** riqualificata (con viale Marconi, risorse proprie), l'**edificio di piazza 18 luglio** (PIU) con la **piazza Mazzini** (PIU) e l'**area Sardi** (risorse proprie per i giardini, la nuova viabilità e i nuovi percorsi). Un percorso di investimenti che si sta completando con i **lavori in corso sul parcheggio nell'ex scalo merci** (comprato da RFI con risorse dell'amministrazione).

Un percorso di investimenti che si completa con i lavori in corso sul parcheggio nell'ex scalo merci, acquistato da RFI con risorse proprie e riqualificato con i finanziamenti del PNRR.



Vista dell'area intorno alla stazione. Immagine video Kahuna Film



Parcheggio ex scalo merci della stazione ferroviaria

## Viabilità: ponte di Bellavista e tangenziale di Staggia

### Linea di finanziamento

FSC 2014-2020  
Interventi viabilità CIPESS

9,7mln



### Progetto finanziato

**Variante sulla SR2 Cassia a Staggia**  
1° Lotto terminato e lavori in corso per 2° Lotto



Il Lotto 1 della variante

### Linea di finanziamento

FSC 2021-2027  
Interventi viabilità CIPESS

10mln



### Progetto finanziato

**Ponte sulla Cassia a Bellavista**  
Pubblicata la gara di appalto.



Immagine render del nuovo ponte sulla Cassia. Fonte Provincia di Siena

## Gli interventi green per la Poggibonsi sostenibile

Il disegno organico di sviluppo e di crescita passa anche dagli interventi in grado di farsi carico di tematiche ambientali, ad oggi non più rinviabili, che sono state e continuano ad essere centrali nella definizione dei diversi strumenti di pianificazione e negli investimenti da attuare.

Le opere di efficientamento hanno già riguardato, oltre ad alcune scuole e palazzi comunali, l'illuminazione pubblica che è stata oggetto di un progetto complessivo di riqualificazione per sostituire i corpi illuminanti di vecchia generazione ancora presenti con tecnologie a led. L'obiettivo è generare risparmio energetico e contenimento dell'inquinamento luminoso.

### Investimenti

**800**mila



**Efficientamento energetico Politeama**

### Investimenti

**1**mln



**Efficientamento edifici pubblici**

### Investimenti

**3**mln



**Pubblica illuminazione smart**

1° Lotto realizzato e 2° Lotto in avvio



Efficientamento energetico Politeama

## La scuola prima di tutto. 26 milioni di euro per l'edilizia scolastica

Gli investimenti nell'edilizia scolastica hanno rappresentato e continuano a rappresentare la **priorità** nella progettazione, nell'accesso ai bandi e nella destinazione di risorse proprie. **21.000.000** di euro circa (frutto di canali di finanziamento diversi) sono stati investiti (2/3 già spesi) per rendere le scuole più sicure e più adeguate alle esigenze della comunità. Risorse a cui si aggiungono quelle attualmente impegnate sull'ISS Roncalli.



La scuola di Staggia

### Investimenti REALIZZATI

5,5mln



#### Scuole

1. Vittorio Veneto (in tre stralci)
2. Leonardo da Vinci (1° lotto)
3. Picchio Verde e Arcobaleno (1° lotto)
4. Nuova scuola media di Staggia

### Investimenti IN CORSO

#### Scuole

1. Pieraccini
2. Leonardo da Vinci (2° lotto)
3. Picchio Verde e Arcobaleno (2° lotto)
4. Nido Rodari (adeguamento e ampliamento)

### Investimenti FINANZIATI

#### Scuole

Potenziamento edilizia scolastica con la nuova scuola in via Aldo Moro (finanziamento MIUR)



### Investimenti a livello provinciale

#### Istituto Roncalli

1. Lavori di adeguamento
2. Nuova pista di atletica leggera





# Potenziamento delle infrastrutture per la sanità pubblica

## Finanziamento regionale

9,5mln



### Progetto finanziato

#### Nuovo Pronto Soccorso per l'Ospedale di Campostaggia e nuova camera ardente



Ampliamento pronto soccorso. Progetto Politecnica e Rossi Prodi Associati. Fonte Ausl Toscana Sud Est



Interno ampliamento pronto soccorso. Progetto Politecnica e Rossi Prodi Associati. Fonte Ausl Toscana Sud Est



Nuova Camera Ardente. Progetto Rossi Prodi Associati. Fonte Ausl Toscana Sud Est

## Finanziamento regionale

1,5mln




### Progetto finanziato

#### Comunità della Salute in via della Costituzione

### 3. Cinque progetti, tre linee d'intervento

per prendersi "cura" della città



#### Cultura

Interventi di recupero e rifunionalizzazione di spazi urbani a finalità culturali e sociali, restituendoli alla cittadinanza. Interventi che definiscono l'identità dei luoghi e siano portatori dei valori della comunità.

#### Rigenerazione

Interventi di recupero e riqualificazione del patrimonio edilizio esistente e incremento di quello destinato all'edilizia sociale, riqualificazione delle aree urbane e delle connessioni.

#### Ambiente

Rafforzare la componente green delle progettualità per uno sviluppo urbano sempre più sostenibile e attento alle questioni ambientali.

## Linea d'intervento

Rigenerazione

## Finanziamento

6mln



### 1. Social Housing via Aldo Moro

**In via Aldo Moro nascerà un polo di servizi innovativi per l'inclusione e l'autonomia delle persone.** Il progetto prevede la realizzazione di una struttura residenziale di accoglienza ed accompagnamento per le persone disabili di diverse età. Nella stessa struttura saranno realizzati appartamenti da destinare ai nuclei familiari in emergenza abitativa, nuove forme di housing sociale per raccogliere nuove necessità emergenti.

**Il fil rouge degli investimenti per gli spazi destinati al sociale.** Il progetto, 'cuore' della strategia territoriale ABCura, mette al centro le fragilità, per migliorare la vita delle persone come individui e come parte di una comunità che costruisce strumenti di inclusione e di crescita collettiva. Un obiettivo in continuità con le due precedenti programmazioni con le quali è stato riqualificato il centro diurno in via Piave e realizzato il centro per minori e adolescenti in piazza XVIII luglio.

**Rigenerare per includere.** La struttura di accoglienza sarà realizzata nello spazio vicino alla futura nuova scuola elementare già prevista e finanziata con i fondi del Ministero. Un'area che oggi è un 'vuoto urbano' diventerà luogo di incontro, di vita e di socializzazione per tutta la città. Spazio autentico di integrazione e di inclusione.



Render studio di fattibilità. Progetto Ipostudio



Immagine render da video Kahuna Film

## Obiettivi

1. implementazione di **nuovi modelli abitativi** sperimentali e **servizi innovativi all'abitare**
2. **miglioramento delle relazioni** con i tessuti urbani circostanti

## Beneficiari

Soggetti con disabilità, Adulti, Comunità



## Ente gestore



## I numeri del progetto



**2.500 mq**

per residenze e alloggi  
e servizi e attività  
laboratoriali



**servizio bar/ristorazione**

gestito dagli ospiti



**20 ospiti**

in **Residenza Sanitaria  
assistenziale per  
persone  
con Disabilità (RSD)**

+

**12 ospiti**

in **Residenza "Dopo  
di noi"**



**alloggi**  
in **Social Housing**  
per l'emergenza abi-  
tativa

## SDGs intercettati



**3.8 Accesso a servizi essenziali di assistenza sanitaria di qualità**

**10.2 Inclusione sociale**

**11.1 Accesso ad un alloggio e servizi di base**

### Cosa sono gli SDGs?

Si tratta di 17 obiettivi comuni, da raggiungere entro il 2030, che la Comunità Internazionale si è data per favorire lo sviluppo sostenibile del pianeta.



Immagine render da video Kahuna Film

## 2. Viale Garibaldi riqualificazione

Una riqualificazione a tutto tondo che porterà a rinnovare pavimentazione, sottoservizi, illuminazione e a dare un nuovo volto a viale Garibaldi. L'obiettivo è quello di valorizzare e recuperare una strada storica, su cui si affacciano due scuole e che è spazio di collegamento fra il centro e tutta l'area dell'ex ospedale che negli anni ha trovato nuova vita e nuova identità.

**Un intervento in continuità con gli investimenti realizzati e in corso sul centro storico.** Un percorso di riqualificazione che riguarda adesso l'ex scalo merci, via Gallurì, parte di via Frilli e piazzetta Amendola e che ha già interessato piazza Frilli, piazza Berlinguer, piazza Mazzini e tutta l'area Sardelli, via Montorsoli, via della Rocca, vicolo delle Chiavi e altri vicoli del centro, la stessa via della Repubblica.



Viale Garibaldi

## Obiettivi

1. **miglioramento delle relazioni** col **tessuto urbano** circostante e con gli spazi e i **servizi pubblici di prossimità**;
2. potenziamento delle **opere di urbanizzazione**, dei servizi e del verde urbano;
3. recupero e **valorizzazione di spazi urbani** da destinare a finalità culturali e sociali;
4. valorizzazione del **patrimonio storico architettonico**, che definisce l'identità del luogo ed è portatore di valori della comunità.

## Beneficiari

Residenti, bambini e famiglie, studenti e insegnanti, comunità



## I numeri del progetto



**3.950 mq**  
**superficie totale**  
per una lunghezza di  
**300 metri**



**3 min**  
a piedi dal centro storico  
e servizi di prossimità  
(Biblioteca e Centro culturale  
Accabì, RSA Gandini),  
collegamento con il sistema  
ciclopedonale


## SDGs intercettati



**4.a strutture scolastiche adatte alle esigenze dei bambini, sicure e inclusive**  
**11.2 migliorare la sicurezza stradale**  
**11.7 spazi verdi e pubblici sicuri, inclusivi e accessibili**  
**13.3 Education on climate change**

### Cosa sono gli SDGs?

Si tratta di 17 obiettivi comuni, da raggiungere entro il 2030, che la Comunità Internazionale si è data per favorire lo sviluppo sostenibile del pianeta.



Evento Street for Kids. Immagine video Kahuna Film

## Linea d'intervento

Cultura

## Finanziamento

350mila 

### 3. Archeodromo completamento

**L'Archeodromo di Poggio Imperiale** è il primo museo open air dedicato all'Alto Medioevo. Si tratta della ricostruzione in scala reale del villaggio del IX-X secolo scavato all'interno della Fortezza dagli archeologi dell'Università di Siena.

Un progetto innovativo che unisce archeologia, sperimentazione, living history e che ha saputo conquistare in poco tempo l'interesse mediatico e accademico, oltre ad appassionati, studenti e visitatori.

L'intervento finanziato con ABCura porterà a realizzare le porzioni mancanti del villaggio, completando un progetto centrale nella valorizzazione formativa, didattica e turistica della collina di Poggio Imperiale, luogo di storia, identità e appartenenza.

**Un villaggio che cresce.** La prima porzione dell'Archeodromo è stata aperta alla fine del 2014. Negli anni successivi sono state realizzate altre strutture del villaggio altomedievale, grazie all'attivazione di sinergie e collaborazioni e in virtù di un sentimento di attaccamento sempre più forte da parte della comunità.



L'Archeodromo di Poggio Imperiale. Foto di Archeòtipo s.r.l.

## Obiettivi

1. recupero e **valorizzazione di spazi urbani** da destinare a **finalità culturali e sociali**, restituendoli alla cittadinanza.
2. **integrazione della struttura museale** nelle attività del Parco della Fortezza di Poggio Imperiale.

## Beneficiari

Comunità, bambini e famiglie, turisti



## Ente gestore

Archeotipo srl nasce nel 2010 come startup dell'Università di Siena



## I numeri del progetto



**2.400 mq**  
superficie totale  
dell'area



**9 capanne**  
che completano la  
ricostruzione  
del villaggio del IX secolo lo  
con la grande Lognhouse  
(già realizzata)

## SDGs intercettati



**9.1 Infrastruttura (culturale) di qualità/accesso equo**  
**11.4: Proteggere e salvaguardare il patrimonio culturale e naturale**  
**11.7: spazi verdi e pubblici sicuri, inclusivi e accessibili**  
**12.b Sustainable tourism management**

### Cosa sono gli SDGs?

Si tratta di 17 obiettivi comuni, da raggiungere entro il 2030, che la Comunità Internazionale si è data per favorire lo sviluppo sostenibile del pianeta.



L'Archeodromo di Poggio Imperiale. Foto di Archeotipo s.r.l.



## Linea d'intervento

Cultura

## Finanziamento

1 Mln 

### 4a. Parco della Fortezza di Poggio

**Imperiale** percorsi di collegamento

**4b. Fonte delle Fate** restauro

**Due operazioni** per proseguire la valorizzazione della collina di Poggio Imperiale. Saranno realizzati percorsi e itinerari di collegamento del parco della Fortezza sia verso la Fonte delle Fate che verso la città (via Sangallo, via Senese), anche riprendendo il percorso intrapreso in anni passati dall'associazione Amici di Poggi-bonsi. L'obiettivo è quello di migliorare l'accessibilità del Parco e la sua integrazione con il territorio e la comunità. Inoltre il progetto prevede **il restauro della Fonte delle Fate, luogo storico, artistico e culturale che ospita le opere di Mimmo Paladino.**

**Un luogo di pregio, di storia e di identità che è tornato ad appartenere alla comunità.** Va avanti il percorso di investimenti iniziato nei primi anni 2000 con il recupero del Cassero e l'apertura del Parco Archeologico e arrivato fino ai giorni nostri con il restauro delle mura Medicee e l'avvio del progetto Archeodromo.

Un percorso che ha riguardato e riguarda tutta l'area monumentale di Poggio Imperiale, luogo della nostra storia e della nostra identità, che gradualmente è stato valorizzato ed è oggi fonte di orgoglio e di appartenenza per l'intera comunità poggibonsese.



Immagine dall'alto



La Fonte delle Fate

## Obiettivi

1. miglioramento delle **relazioni col tessuto urbano** circostante e con gli spazi e i servizi pubblici di prossimità;
2. potenziamento delle **opere di urbanizzazione**, dei servizi e del verde urbano;
3. recupero e valorizzazione di spazi urbani da destinare a **finalità culturali e sociali**;
4. valorizzazione del **patrimonio storico architettonico**, che definisce l'identità del luogo ed è portatore di valori della comunità.

## Beneficiari

Comunità, bambini e famiglie, turisti



## I numeri del progetto



**2.400 mq**  
di percorso ciclo-  
pedonale attrezzato

## SDGs intercettati



**9.1** Infrastruttura (culturale) di qualità/accesso equo  
**11.4:** Proteggere e salvaguardare il patrimonio culturale e naturale  
**11.7:** spazi verdi e pubblici sicuri, inclusivi e accessibili  
**12.b** Sustainable tourism management

### Cosa sono gli SDGs?

Si tratta di 17 obiettivi comuni, da raggiungere entro il 2030, che la Comunità Internazionale si è data per favorire lo sviluppo sostenibile del pianeta.



Immagine video Kahuna Film

## Linea d'intervento

### Ambiente

## 5. Edifici pubblici

### efficientamento energetico

Prosegue l'intervento per l'efficientamento energetico degli edifici pubblici del Comune. Il percorso ha già interessato alcune scuole e palazzi comunali, interventi sulla pubblica illuminazione, l'operazione di efficientamento del cinema teatro Politeama (con risorse PNRR e del Ministero della Cultura) che rappresenta ad oggi una delle più rilevanti best practice di livello nazionale.

## Finanziamento

**800mila** 

### Ente gestore



### Beneficiari

#### Comunità



### I numeri del progetto

 **80kWp**

**potenza installata**  
(potenza nominale dell'impianto  
80kWp)

**652 kWh/y**

**energia consumata**  
dal Politeama ogni anno

**312 kWh/y**

**energia prodotta**  
da impianto fotovoltaico installato

**-97t CO<sub>2</sub>eq**

**emissioni evitate ogni anno**  
1 kWh di energia elettrica di rete emette 0,31 k  
CO<sub>2</sub> eq. (fattore di emissione del mix elettrico  
italiano alla distribuzione)

**-48%**  
di risparmio  
economico


### SDGs intercettati



**7.2 aumentare le energie rinnovabili nel mix energetico**  
**9.1 Infrastruttura (culturale) di qualità/accesso equo**  
**11.4: Proteggere e salvaguardare il patrimonio culturale**  
**12.a Sustainable consumption**  
**13.1 Rafforzare la resilienza e la capacità di adattamento ai rischi legati al clima e ai disastri naturali in tutti i Paesi**

### Cosa sono gli SDGs?

Si tratta di 17 obiettivi comuni, da raggiungere entro il 2030, che la Comunità Internazionale si è data per favorire lo sviluppo sostenibile del pianeta.



Cinema Teatro Politeama

## 4. Tappe del percorso partecipativo ABbìCura

Le azioni di “ABbìCura. La città cresce con te” si sono inserite in un percorso di coinvolgimento che ha preso il via già nel 2022 con la condivisione promossa e attuata con Sindacati, associazioni di categoria ed enti gestori.

**Tutti i documenti sono consultabili sulla stanza di Open Toscana <https://partecipa.toscana.it/>**

**24/03/2022 Documento di Concertazione tra Comune, Sindacati e Associazioni di categoria** sulla strategia territoriale ABCura. Il documento di concertazione è stato sottoscritto da Cgil Siena, CISL Siena, CNA Siena, Confartigianato Siena, Confapi Siena, Confcommercio Siena, Confesercenti Siena, Confindustria Siena.

**29/03/2022 Patto di Collaborazione tra Comune e soggetti gestori dei luoghi oggetto degli interventi della strategia territoriale ABCura.**

Hanno sottoscritto il patto Fondazione Territori Sociali Altavaldelsa, Fondazione Elsa, Archeotipo Srl.

**26/04/2022 Presentazione in Consiglio Comunale**

Presentata dal Sindaco una relazione riepilogativa dei progetti finanziati nel territorio comunale, sia di attuazione diretta che da parte di altri enti. La relazione ha riguardato anche le opere pubbliche inserite nella strategia territoriale ABCura.

**20/06/2023 Incontro di aggiornamento con le associazioni di categoria e Sindacati**

Nell'ambito delle azioni di coinvolgimento e partecipazione degli stakeholder sulla programmazione e progettazione comunale è

stato organizzato, presso la Sala del Consiglio Comunale (Piazza Cavour 2), un incontro con i sindacati e le associazioni di categoria per fare il punto sulla progettualità sviluppata per accedere alle risorse della programmazione comunitaria, del Piano Nazionale Ripresa e Resilienza e di altri canali di finanziamento. Al centro del confronto l'edilizia scolastica, le operazioni di rigenerazione urbana e di efficientamento energetico, il progetto ABCura.



Presentazione della strategia ABCura, 04/10/2023, foto di Matteo Lotti

## **20/09/2023 Conferenza stampa**

## **18-30/09/2023 Attivazione canali social e pagina Open Toscana**

## **04/10/2023 Incontro pubblico per presentare la strategia territoriale**

Il 4 ottobre si è svolto al Centro polifunzionale Accabì un incontro pubblico di presentazione condotto dal giornalista e direttore di Fondazione Elsa David Taddei. L'incontro si è aperto con l'intervento del sindaco David Bussagli che ha presentato la strategia territoriale ABCura e il percorso di coinvolgimento promosso. Durante l'incontro è stato proiettato il video sulla strategia territoriale realizzato da Kahuna Film Srl e sono stati raccolti contributi dei cittadini e delle cittadine. Oltre 150 i partecipanti. Il progetto del social housing di via Aldo Moro è stato approfondito da Nicoletta Baracchini, direttrice della Fondazione Territori Sociali Altavaldelsa, mentre le operazioni relative al completamento dell'Archeodromo di Poggio Imperiale e allo sviluppo di percorsi

di collegamento in Fortezza, con il restauro della Fonte delle Fate, sono state approfondite da Marco Valenti, direttore del Parco Archeologico.

**17/10/2023 Attivazione della newsletter dedicata** a cui è possibile iscriversi tramite il link <http://eepurl.com/iBYt1g>.

**19/10/2023 Evento Street for kids**, Urban Living Lab per il nuovo volto di viale Garibaldi, **a cura di Avventura Urbana**

**Dal 20/12/2023 Totem esplicativi della strategia territoriale e dei progetti installati presso il palazzo comunale di via Alessandro Volta (mostra itinerante).**

**Dal 10/01/2024 attivazione Osservatorio Virtuale per monitorare e informare in maniera costante la comunità sulla evoluzione dei progetti.**

**L'Osservatorio è raggiungibile al seguente link: <https://www.comune.poggibonsi.si.it/contenuto/?43664>**



Presentazione della strategia ABCura, 04/10/2023, foto di Matteo Lotti

# 5. Street for kids: Urban Living Lab per il nuovo volto di viale Garibaldi



La città cresce con te

# Street for Kids

Laboratori didattico-artistici per bambine e bambini delle scuole dell'Istituto Comprensivo IC1

A cura di **Avventura Urbana**

Giovedì 19 Ottobre 2023 | viale Garibaldi

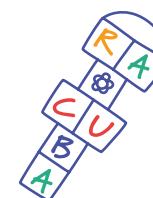
L'evento "Street for kids" si è strutturato in un laboratorio didattico-artistico a cielo aperto che ha coinvolto circa 400 studenti e studentesse della scuola elementare "V.Veneto" e della scuola media "F. C. Marmocchi" dell'IC 1 Poggibonsi (8 classi delle scuole medie e 11 classi delle scuole elementari) per la realizzazione di un progetto di arte urbana su asfalto di natura temporanea.



Streets For Kids, foto di Matteo Lotti



Video  
**Street for Kids - Urban Living Lab**





29

comune di POGGIBONSI

## L'evento si è posto i seguenti obiettivi:

- **accendere temporaneamente l'attenzione su Viale Garibaldi**, informando studenti e studentesse delle scuole coinvolte dei futuri interventi di trasformazione della via previsti all'interno della strategia territoriale;
- **attuare un processo di riappropriazione e di cura del viale e dei suoi spazi** da parte degli/le studenti/esse delle scuole che si affacciano lungo il viale.

## Il metodo

Al fine di garantire la buona riuscita dell'evento, è stato utilizzato un approccio di **natura adattiva**, nella misura in cui il processo è continuamente sottoposto a possibili variazioni nei metodi o nei tempi in relazione ai possibili cambiamenti che possono verificarsi.

Inoltre, è stato garantito il metodo **“della porta aperta”** che ha visto includere nelle attività anche alcune classi inizialmente non coinvolte nei laboratori che hanno manifestato la volontà e il forte interesse a partecipare.

## Il concept del progetto artistico

**Il concept del progetto grafico** vede il **logo** della strategia territoriale ABbiCura, posto agli estremi dell'opera d'arte lineare in corrispondenza di entrambi i punti di ingresso della via, dissolversi e diffondersi nelle sue forme e colori lungo tutto il viale. La sua localizzazione è stata pensata per enfatizzare il significato stesso del claim dell'evento, in cui si invita i/le partecipanti a prendersi cura dello spazio.

Il progetto artistico è stato pensato come un mosaico lineare dato dalla ripetizione di un modulo composto da forme geome-



Streets For Kids, foto di Matteo Lotti





triche semplici (rettangolo, quadrato, rombo e triangolo) e da colori brillanti (verde, blu, rosso e arancione), in coerenza con l'identità grafica della strategia territoriale ABbìCura.

Al fine di garantire un giusto equilibrio in termini di colori e forme, il modulo è stato progettato in modo tale che ad ogni forma corrispondesse un colore.

Ad ogni classe è stato affidato un modulo da realizzare e l'unione del lavoro delle diverse classi ha portato alla formazione dell'opera d'arte che si distende lungo il viale per circa 124 mt.

### Lo svolgimento dell'evento

Durante l'evento "Street for kids", che si è tenuto giovedì 19 ottobre, Viale Garibaldi nel tratto compreso tra Via Buschettini e Piazza Giacomo Matteotti è stato chiuso al traffico.


L'evento si è articolando in due sessioni distinte:

- sessione mattutina: laboratorio dedicato agli/lle studenti/esse delle scuole medie della scuola "F. C. Marmocchi";
- sessione pomeridiana: laboratorio dedicato agli/lle studenti/esse delle scuole elementari della scuola "V. Veneto".

### Esiti

L'evento "Street for kids" ha riscosso molto successo e approvazione da parte degli/lle studenti/esse che vi hanno preso parte e da parte dei genitori e degli/lle abitanti che hanno assistito alle attività laboratoriali.

Ogni classe ha trovato la propria forma di collaborazione per realizzare al meglio la propria parte del progetto artistico, mostrando una grande cura e attenzione al risultato finale.



Streets For Kids, immagine Kahuna Film

Molti/e studenti/esse hanno espresso il loro entusiasmo nel partecipare all'iniziativa, ringraziando gli organizzatori della giornata.

**“Nella vita io voglio fare proprio questo, voglio essere un artista”**

**“Sarà un ricordo bellissimo”**

**“È stato molto rilassante”**



Streets For Kids, foto di Matteo Lotti





Streets For Kids, foto di Matteo Lotti







Streets For Kids, foto di Avventura Urbana





Streets For Kids, foto di Avventura Urbana



Streets For Kids, foto di Avventura Urbana













**La città cresce con te**



COMUNE DI **POGGIBONSI**




Per fare proposte ed essere aggiornato  
**<https://partecipa.toscana.it/>**  
Se vuoi metterti in contatto con noi  
**[abbicura@comune.poggibonsi.si.it](mailto:abbicura@comune.poggibonsi.si.it)**



Video  
**ABbiCura. La città cresce con te**  
Prodotto da: Kahuna Film  
Regia: Francesco Rossi

Seguici sui canali social



Regione Toscana **GIOVANI si**